






-  Tuulivoimaloiden alue
-  Huoltopiha (nostokenttä ja kokoamisalue), murskepinta
-  Tasattava työnaikainen varastointi-/nostoalue, alue palautuu metsätalousmaaksi rakennusvaiheen jälkeen
-  Puusto poiston alue, ohjeellinen. Puusto poistetaan voimalan rakennusvaiheessa. Rakentamattomat alueet palautuvat metsätalousmaaksi rakennusvaiheen jälkeen. Nostoalueen puun poiston rajausta liittyy tiestön puun poistoon.

Tuulivoimalan ympäristön kuivatus ja pintavesien johtaminen suunnitellaan yksityiskohtaisesti rakennussuunnittelun yhteydessä.

- Voimalapaikka 42 (ETRS89-TM35fin / N2000)
- koordinaatit: X = 432227,00 Y = 7110987,00
 - perustuksen yläpinta: noin +103,0
 - tuulivoimalan enimmäiskorkeus 300 m

Kaupunginosa/Kylä 402		Kortteli/Tila 2:206	Tontti/rno	Viranomaisten merkintöjä
Rakennuksen numero/Rakennusten numerot/Rakennustunnus/Rakennustunnukset VOIMALA 42				
Rakennustoimenpide UUDISRAKENNUS	Piirustuslaji PÄÄPIIRUSTUS	Juoks.no		
Rakennuskohde Piipsan Tuulivoima Oy Piipsannevan tuulivoimapuisto	Piirustuksen sisältö Asemapiirustus	Mittakaavat 1:1000		
HAAPAVESI		Suunnitteluala, työnnumero ja piirustuksen numero	Muutos	
 FCG Finnish Consulting Group Oy Elektronikkatie 6, 3. krs 90590 Oulu Puh. 0104090 www.fcg.fi		ARK P44613P001 338	Tiedosto Q:\Oul\P446\P44613_Puhuri_Piipsa_RL\	
Päiväys 1.6.2022	Pääsuunn. Kennet Kurman	Suunn./Piirt. Kari Kreus	A	
Hyv. Tuomas Ylimaula		Tarkastaja Leila Väyrynen	S	
		Yhteyshenkilö Tuomas Ylimaula		