






-  Tuulivoimaloiden alue
-  Huolto- ja kokoamisalue, murskepinta
-  Tasattava työaikainen varastointi-/nostoalue, alue palautuu metsätalousmaaksi rakennusvaiheen jälkeen
-  Puusto poiston alue, ohjeellinen. Puusto poistetaan voimalan rakennusvaiheessa. Rakentamattomat alueet palautuvat metsätalousmaaksi rakennusvaiheen jälkeen. Nostoalueen puun poiston rajaus liittyy tiestön puun poistoon.

Tuulivoimalan ympäristön kuivatus ja pintavesien johtaminen suunnitellaan yksityiskohtaisesti rakennussuunnittelun yhteydessä.

- Voimalapaikka 33 (ETRS89-TM35fin / N2000)
- koordinaatit: X = 433013,00 Y = 7111949,00
 - perustuksen yläpinta: noin +100,5
 - tuulivoimalan enimmäiskorkeus 300 m

Kaupunginosa/Kylä 402		Kortteli/Tila 391:2	Tontti/rno	Viranomaisten merkintöjä
Rakennuksen numero/Rakennusten numerot/Rakennustunnus/Rakennustunnukset VOIMALA_33				
Rakennustoimenpide UUDISRAKENNUS		Piiirustuslaji PÄÄPIIRUSTUS		Juoks.no
Rakennuskohde Piipsan Tuulivoima Oy Piipsannevan tuulivoimapuisto		Piiirustuksen sisältö Asemapiirustus		Mittakaavat 1:1000
HAAPAVESI		Suunnitteluala, työnnumero ja piiirustuksen numero		Muutos
 FCG Finnish Consulting Group Oy Elektronikkatie 6, 3. krs 90590 Oulu Puh. 0104090 www.fcg.fi		ARK P44613P001 329		Tiedosto Q:\Oul\P446\P44613_Puhuri_Piipsa_RL\
Päiväys	1.6.2022	Suunn./Piirt.	Kari Kreis	A
Pääsuunn.	Kennet Kurman	Tarkastaja	Leila Väyrynen	S
Hyv.	Tuomas Ylimaula	Yhteyshenkilö	Tuomas Ylimaula	