





-  Tuulivoimaloiden alue
-  Huoltopiha (nostokenttä ja kokoamisalue), murskepinta
-  Tasattava työnaikainen varastointi-/nostoalue, alue palautuu metsätalousmaaksi rakennusvaiheen jälkeen
-  Puusto poiston alue, ohjeellinen. Puusto poistetaan voimalan rakennusvaiheessa. Rakentamattomat alueet palautuvat metsätalousmaaksi rakennusvaiheen jälkeen. Nostoalueen puun poiston rajaus liittyy tiestön puun poistoon.

Tuulivoimalan ympäristön kuivatus ja pintavesien johtaminen suunnitellaan yksityiskohtaisesti rakennussuunnittelun yhteydessä.

Voimalapaikka 22 (ETRS89-TM35fin / N2000)

- koordinaatit: X = 403621.89 Y = 7111352.37
- perustuksen yläpinta: noin +108,0
- tuulivoimalan enimmäiskorkeus 300 m

Kaupunginosa/Kylä 403	Kortteli/Tila 23:31 / 23:34 / 10:1	Tonnti/rno	Viranomaisten merkintöjä
Rakennuksen numero/Rakennusten numerot/Rakennustunnus/Rakennustunnukset VOIMALA_22			
Rakennustoimenpide UUDISRAKENNUS	Piirustustyyppi PÄÄPIIRUSTUS	Juoks.no	
Rakennuskohde Uusiutuva Energia Puutionsaari Oy Puutionsaaren tuulivoimapuisto	Piirustuksen sisältö Asemapiirustus	Mittakaavat 1:1000	
HAAPAVESI			
FCG Finnish Consulting Group Oy Elektroniikkatie 6, 90590 Oulu Puh. 0104090 www.fcg.fi		Suunnitteluala, työnnumero ja piirustuksen numero ARK P30349P004 322	Muutos
Päiväys 5.1.2022 Pääsuunn. Sami Orajarvi Hyv. Kari Hietala		Tiedosto .	Suunn./Piirt. Kari Kreus Tarkastaja Leila Väyrynen Yhteyshenkilö Leila Väyrynen
			A
			S